







「2016 國際自由車環台賽—桃園市站」暖身及競賽路線

表 1 本賽會暖身及競賽路線表

106.3.28

貴賓領騎：市府廣場 1 圈(約 300m)
熱身路線：市府廣場*2 圈—右轉縣府路—左轉中山路—左轉三民路—左轉中正路—桃園藝文展演中心
比賽路線：桃園藝文展演中心(0KM)—中正路—中正北路—右轉南工路—左轉南崁路二段(台 4 線)—三民路一段(台 4 線)—右轉台 15 線—台 61 線 23k—49k—台 61 線 49k 後—下 61 線—左轉中山西路三段(縣 114)—左轉台 15 線文化路三段—右轉上台 66 快速道路—經平鎮系統往東—下台 66 快速道路終點—右轉縣道 112 甲線—右轉台 3 線員林路二段—內山公路—左轉台 3 乙線石園路—文化路—右轉縣道 113 線中正路佳安段—左轉民生路(大順路口前)—民生路(大順路口後)—左轉台 3 線中豐公路—左轉台 3 乙線龍源路—台 3 乙線(往石門水庫方向)—石門路(台 4 線)—溪洲橋—右轉坪林收費站—南苑停車場—洩洪道—槭林公園—壩頂—環翠樓—懷德路(環湖公路)—懷德路(桃 63)—右轉台 7 線—右轉桃 117 縣道(中正路)—左轉仁愛路—角板山仁愛停車場(終點站)。

表 2 本賽會暖身及競賽路線之權管單位標示

路權權管單位	標示
桃園市政府工務局	
交通部公路總局第一區養護工程處中壢工務段	
交通部公路總局西部濱海公路北區臨時工程處	
交通部台灣區國道高速公路局	
桃園市龍潭區公所	
經濟部水利署北區水資源局	
交通部公路總局第一區養護工程處復興工務段	

第3站桃園

ROUTE MAP | 競賽路線圖



圖 1 本賽會競賽路線